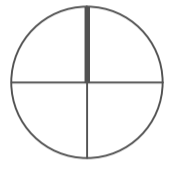
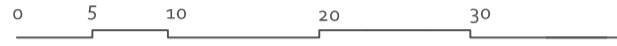
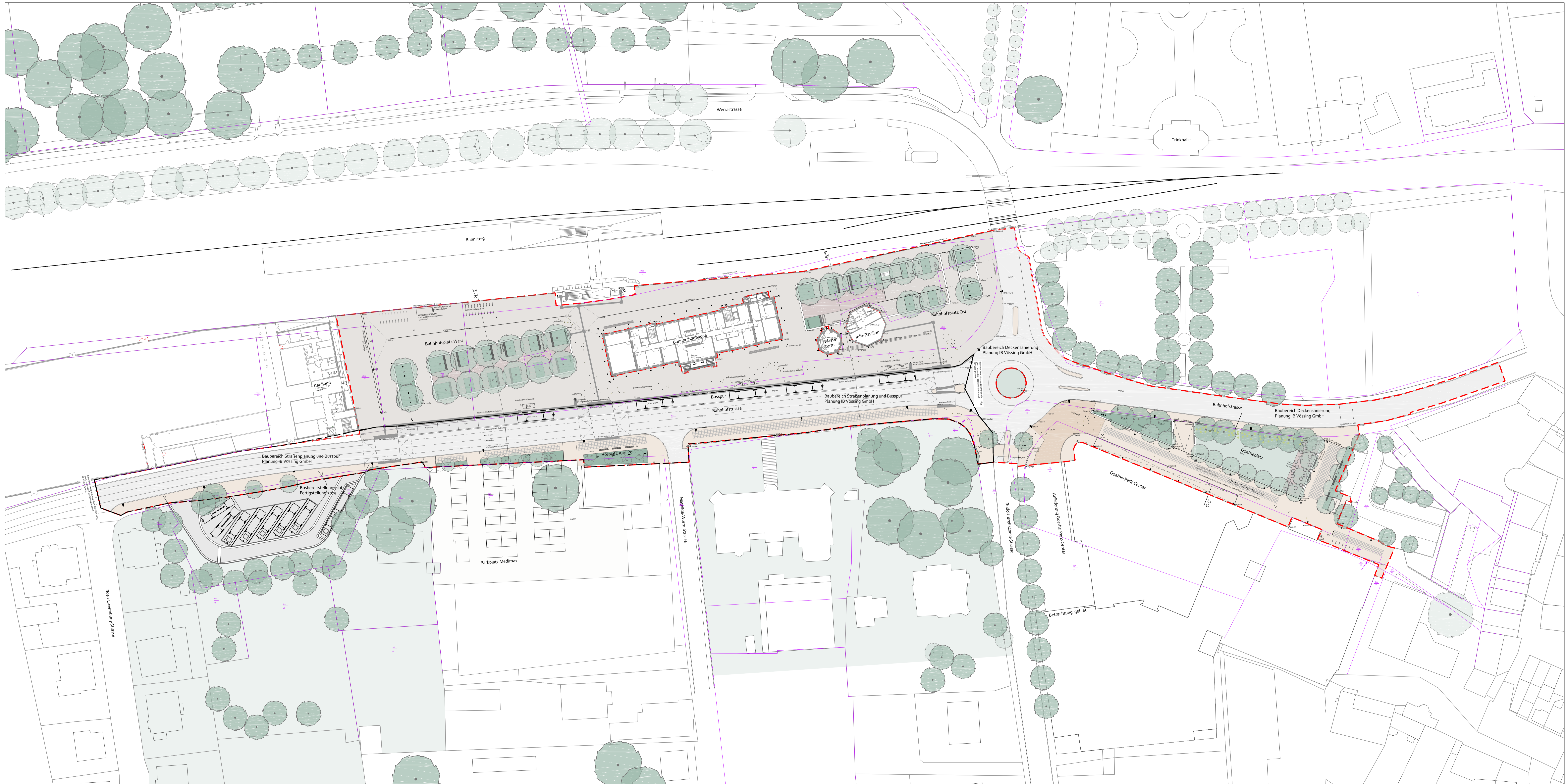


Sanierung Bahnhofsareal Bad Salzungen - Übersichtsplan Bearbeitungsgebiet



Index	Datum	Geschichte von	Vermerk
A			
B			
C			
D			

Alle Höhen, Masse und übrigen Angaben (einschliesslich der bereits verlegten Leitungen) sind vom Unternehmer auf der Baustelle selbst zu nehmen und in den Plänen zu kontrollieren. Der Unternehmer greift vor Arbeitsbeginn die Vollständigkeit und Richtigkeit der Pläne. Allfällige Abweichungen und Unstimmigkeiten gegenüber den erhaltenen Angaben sowie Unvollständigkeiten sind unverzüglich der Bauleitung und dem Landschaftsarchitekten zu melden und mit ihnen zu bereinigen.
 Höhensystem DHHMg.

Plan	Übersichtsplan Bearbeitungsgebiet Genehmigungsplan
Bauobjekt	Sanierung Bahnhofsareal Bad Salzungen
Auftraggeber	Stadt Bad Salzungen
Fachplaner	Ingenieurbüro Vössing GmbH Burkhard Wand Lichtplanung
Massstab	1:500
Plannummer	1472-04-001
Plangröße	119 x 84 cm
Dat./Gec.	22.09.2016 Hie
Datei	1472-04-01.dwg

Hager Partner AG
 Crellstraße 29-30
 D-03053 Berlin
 www.hager-ag.de
 info@hager-ag.de
 T + 49 30 289 53 80 00
 F + 49 30 289 53 80 08

Hager