

14 Grundstücksgrößen

Die vorliegenden Grundstücksgrößen stellen keine Festsetzung dar, es ist lediglich an Ortslagegründungen...

15 Wassernutzung

Die Lage von Höfen wird durch die BfW Vermögens GmbH, Hainichenweg 11, 06817 Mellingen...

17 Geologische Besonderheiten des Baugrundes

Der geologische Untergrund besteht aus festgeprägten, Sandstein und Schieferstein...

18 Archaische Denkmäler

Bei Entdecken ist mit dem Aufwachen archaischer Funde wie Schalen, Knochen, urzeitliche Hausgeräten...

19 Versorgungsleitungen

Mit Lageangaben für Versorgungsleitungen sind zu berücksichtigen:

ANDERENHILFE

Table with columns: DATUM, BEFRIEDIGT, GEZEICHNET, BETRIFFT

19 Grundstücksgrößen

Die vorliegenden Grundstücksgrößen stellen keine Festsetzung dar, es ist lediglich an Ortslagegründungen...

15 Wassernutzung

Die Lage von Höfen wird durch die BfW Vermögens GmbH, Hainichenweg 11, 06817 Mellingen...

17 Geologische Besonderheiten des Baugrundes

Der geologische Untergrund besteht aus festgeprägten, Sandstein und Schieferstein...

18 Archaische Denkmäler


Bei Entdecken ist mit dem Aufwachen archaischer Funde wie Schalen, Knochen, urzeitliche Hausgeräten...

19 Versorgungsleitungen

Mit Lageangaben für Versorgungsleitungen sind zu berücksichtigen:

ANDERENHILFE

Table with columns: DATUM, BEFRIEDIGT, GEZEICHNET, BETRIFFT



Die Nebenbestimmungen werden durch den satzungsgemässen Beschluss des Stadtrates vom...

Die Überweisung des gesamten und zugehörigen Inhalts dieses Bauzonenplans mit dem Willen...

Die Erlaubnis der Genehmigung des Bauzonenplans sowie die Seite, bei der Plan auf Dauer...

Der Entwurf des Bauzonenplans, bestehend aus der Planzeichnung (Teil A) und dem Text (Teil B), sowie...

Der Entwurf des Bauzonenplans, bestehend aus der Planzeichnung (Teil A) und dem Text (Teil B), sowie...

STADT BAD SALZUNGEN WARTBURGKREIS

SATZUNG ÜBER DEN BEWAUNGSPLAN NR. 26 'SORGHOFSTRASSE'

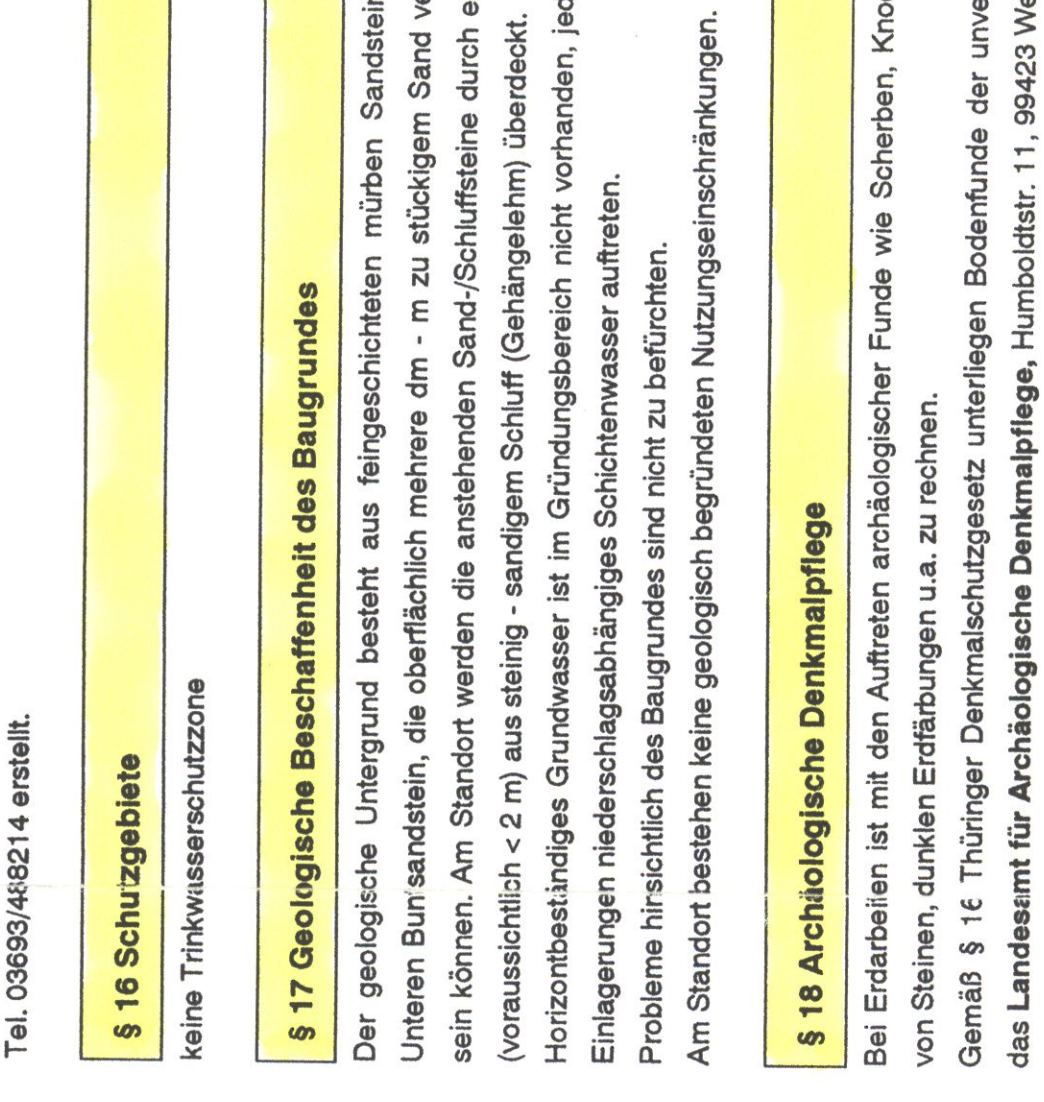
Die Erlaubnis der Genehmigung des Bauzonenplans sowie die Seite, bei der Plan auf Dauer...

Der Entwurf des Bauzonenplans, bestehend aus der Planzeichnung (Teil A) und dem Text (Teil B), sowie...

Der Entwurf des Bauzonenplans, bestehend aus der Planzeichnung (Teil A) und dem Text (Teil B), sowie...

Der Entwurf des Bauzonenplans, bestehend aus der Planzeichnung (Teil A) und dem Text (Teil B), sowie...

Bestimmung des Vollgeschosses



1. Festsetzungen nach § 3(1) BauZB


1.1 Art der baulichen Nutzung: Für das Baugelände wird 'Wk' - Allgemeines Wohngebiet als Art der baulichen Nutzung festgesetzt.

2. Festsetzungen nach § 4(1) BauZB

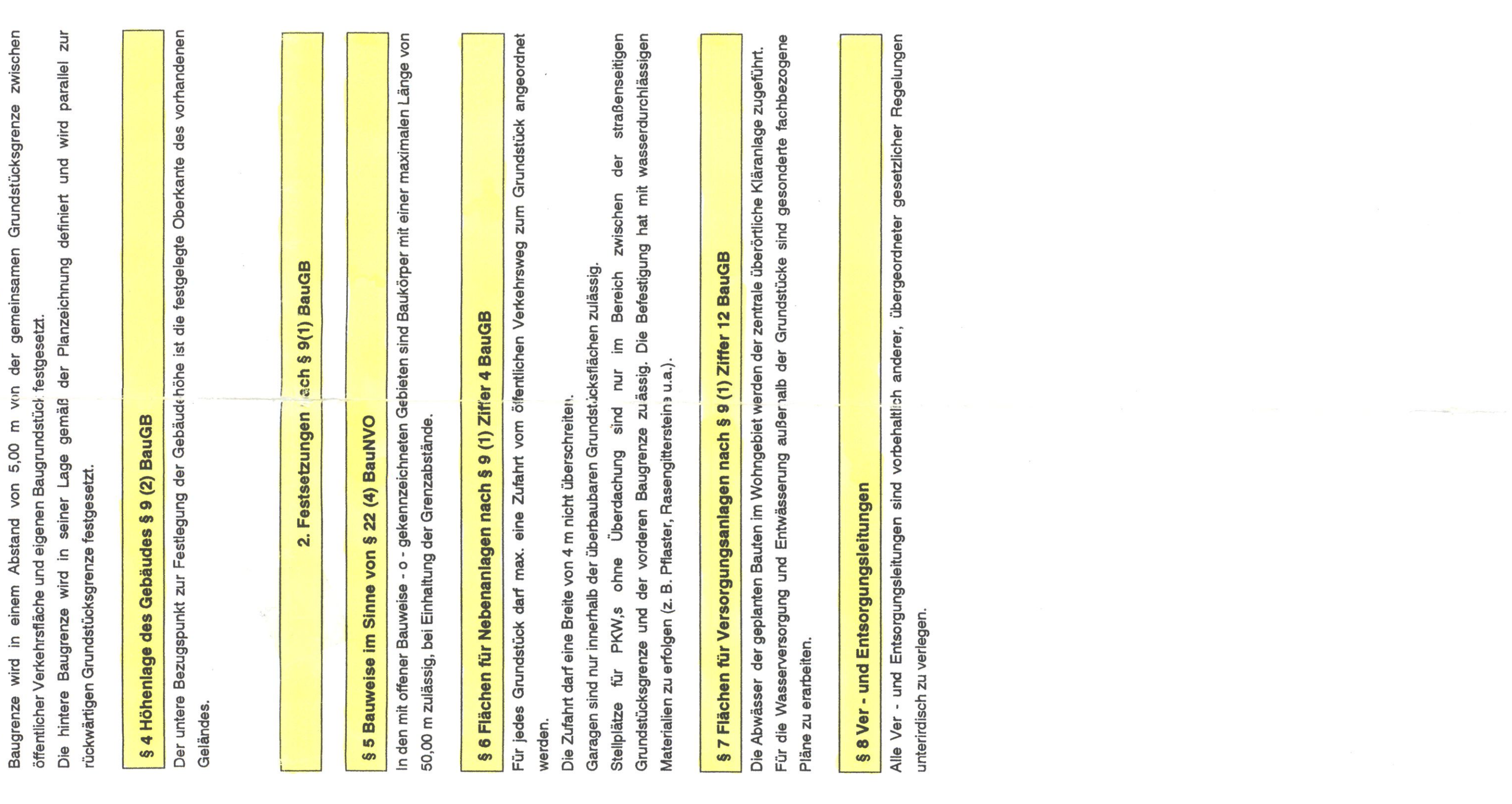
2.1 Bauweise im Sinne von § 2(4) BauWVO: In dem mit offener Bauweise -> geneigten Dachstuhl gedeckten und Bauplan mit einer maximalen Länge von...

3. Festsetzungen nach § 6(1) Ziffer 4 BauZB

3.1 Höhenlage des Gebäudes § 4(2) BauZB: Der untere Bezugspunkt zur Festlegung der Gebäudehöhe ist die festgelegte Ebene des vorhandenen Geländes.



Auf die zulässige Grundstückslänge nach § 19 Abs. 4 BauWVO



Der Entwurf des Bauzonenplans, bestehend aus der Planzeichnung (Teil A) und dem Text (Teil B), sowie...

Rechtsgrundlagen zum Bauzonenplan

Rechtsgrundlagen zum Bauzonenplan

Rechtsgrundlagen zum Bauzonenplan

Rechtsgrundlagen zum Bauzonenplan

Rechtsgrundlagen zum Bauzonenplan

Rechtsgrundlagen zum Bauzonenplan